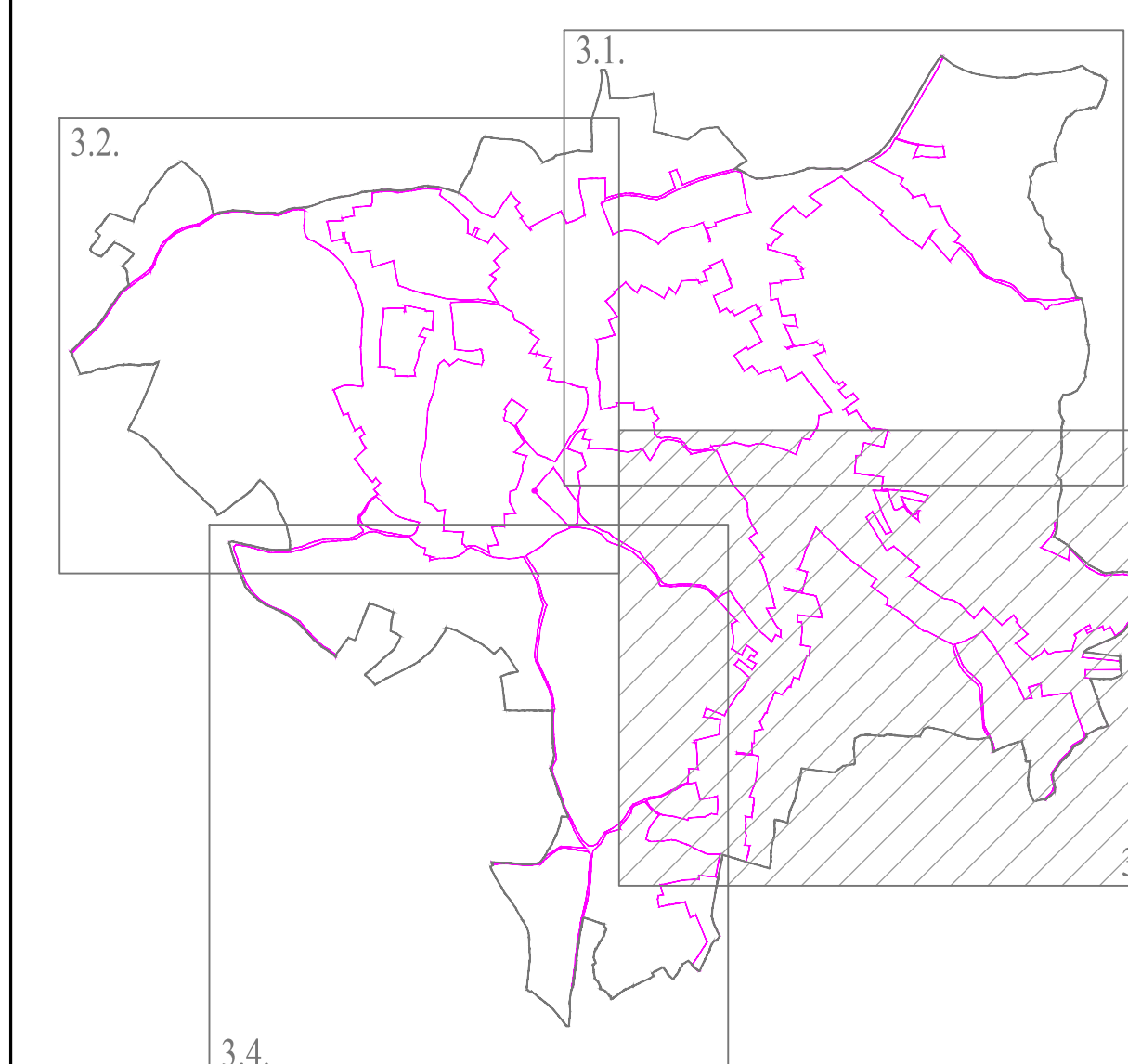
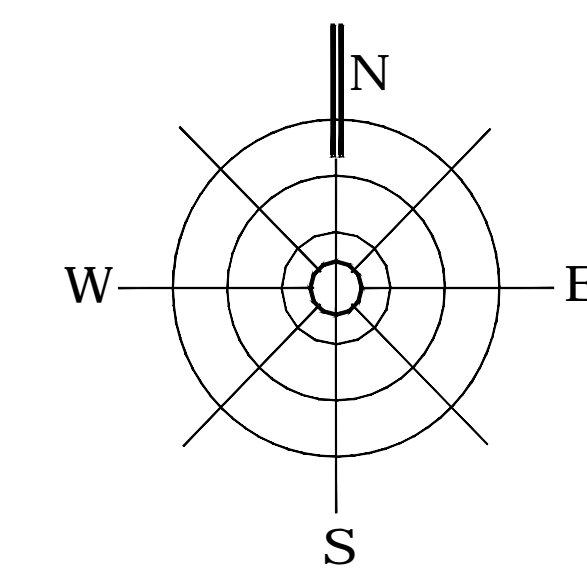






Карта :  
**УРЕЂАЈНА ОСНОВА СЕЛА БОШЊАНЕ**



ГРАНИЦЕ И ОЗНАКЕ

- |   |   |
|---|---|
|  | <p>Граница ППО Рача</p> <p>Граница катастарског општине</p> <p>Граница грађевинског подручја</p> <p>Регулациона линија</p> <p>1-291 ○</p> <p>171.63</p> |
|  | <p>Државни пут ББ реда бр.370</p> <p>*Коридори за саобраћајају и другу инфраструктуру</p>   |

*\*Општинске, локалне, некатегорисане и атарске путеве који су уписани у листу непокретности, третирали као грађевинско земљиште јавних намена-постојеће изграђено, за које није потребно одређивање површине јавних намена*



ГРАЂЕВИНСКО ПОДРУЧЈЕ

postojeće građevinsko područje	planiрано ширење грађевинског подручја	намена
--------------------------------------	---	--------

[illegible]

		Јавне службе (Ш-школа, МК-месна канцеларија)
		Спорт и рекреација (СП-спорт и рекреација)

[illegible]

		Становање
---	---	-----------

<sup>6</sup> Сва подручja koja нису у обухвату ППШПН ИНФРАСТРУКТУРНОГ КОРИДОРА ДРЖАВНОГ ПУТА I РЕДА "ВОЖД КАРАБОРБЕ" и важећих урбанистичких планова, спроводе са непосредном применом правила из ШПО Рача (веза: Федерална карта бр. 4: "СПРОВОЂЕЊЕ ПЛАНА" )

Лист: 3.3.	УРЕЂАЈНА ОСНОВА СЕЛА БОШЊАНЕ
------------	------------------------------

Одговорни планер:  
Дубравка Павловић, дипл. просторни планер  
(лиценца број 100 0008 03)

Датум: 2025. година	Размер: 1:2500
Обрађивачи планског документа:	



<p><b>ПЛАН УРБАН Д.О.О.</b> Буд. Са. царе Константина 103 Београд</p>	<p><b>ЈУТОСЛОВЕНСКИ ИНСТИТУТ ЗА УРБАНИЗАМ И СТАНОВАЊЕ Д.О.О.</b> Андрејска улица 2/2, Београд</p>
---	---